

17H00

DEPART CHATEAU D'AVULLY

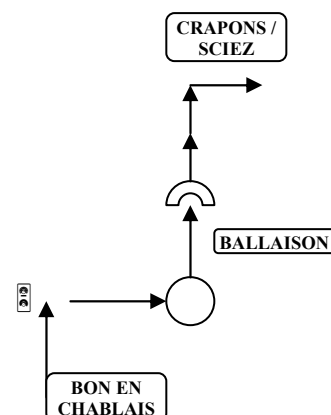
VOUS AVEZ GAGNE LA BATAILLE. ALORS ON REPREND LA ROUTE !!!!

REPRENDRE LA **D903** VERS **BON EN CHABLAIS**

AU FEU PRENDRE A DROITE

AU ROND POINT APRES LE CHEMIN DE FER, DIRECTION **BALLAISON**.

APRES ETRE PASSE SUR UN PETIT PONT, AU DEUXIEME CARREFOUR, PRENDRE A DROITE, LA **D1** VERS LES **CRAPONS-SCIEZ**



17H30

SUIVRE LA **D1**, DIRECTION **CHAVANNEX**

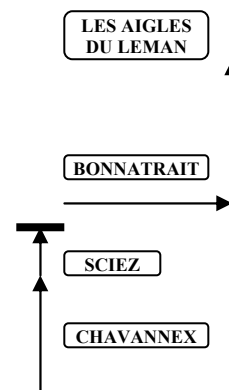
TRAVERSER LE VILLAGE (ATTENTION, VOUS ATTAQUEZ UNE DESCENTE DIFFICILE ET LONGUE, UTILISEZ VOTRE FREIN MOTEUR)

18H00

ARRIVER A **SCIEZ**, EN BAS AU STOP, PRENDRE A DROITE **RN5**.

ENTRER DANS **BONNATRAIT** ET PRENDRE A GAUCHE « **LES AIGLES DU LEMAN** »

LE SPECTACLE DURE ENVIRON 2 HEURES



20H00

RETOUR A L'HOTEL PAR LE **RN5**

BON APPETIT ET BONNE SOIREE

SAMEDI 27 MAI 2006 apres midi

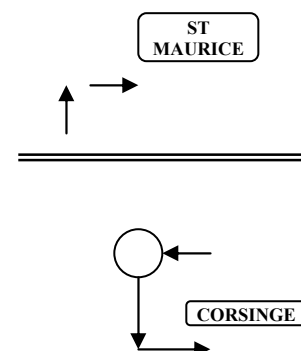
Horaire de passage

14H30 DEPART RESTAURANT DIRECTION BON EN CHABLAIS

A LA SORTIE DE **COLLONGES** PRENDRE A DROITE DIRECTION **ST MAURICE**

TRAVERSER **ST MAURICE** ET RESTER TOUT DROIT POUR RETROUVER LE **ROND POINT DE LA PALANTERIE**

ARRIVER AU ROND POINT, PRENDRE A GAUCHE ET LA PREMIERE A GAUCHE

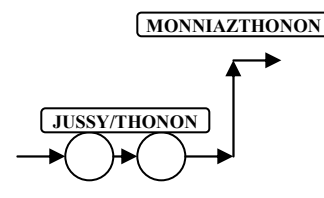


14H45 DIRECTION **CORSINGE**.

SUR CETTE LIGNE DROITE, VOUS PASSEZ DEUX RONDS POINTS TOUT DROIT EN DIRECTION DE **JUSSY-THONON**.

DANS **JUSSY**, A GAUCHE PUIS A DROITE DIRECTION **MONNIAZ-THONON**.

BON EN CHABLAIS



15H15 A LA **DOUANE DE MONNIAZ**, PRENDRE A GAUCHE DIRECTION **MACHILLY**.

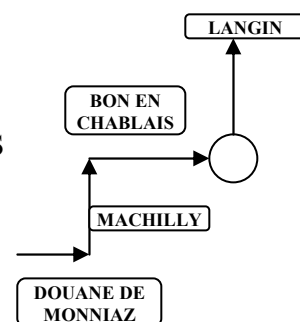
A L'ENTREE DE **MACHILLY**, TRAVERSER LE CHEMIN DE FER ET PRENDRE A DROITE DIRECTION **BON EN CHABLAIS**

AU ROND POINT TOUT A GAUCHE

UNE LEGERE COTE VOUS ATTEND POUR ARRIVER A **LANGIN**.

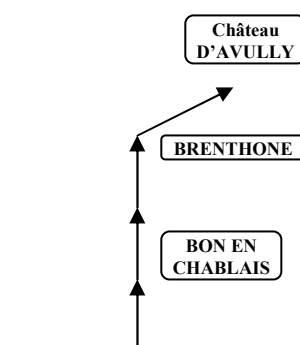
TRAVERSER LE VILLAGE AINSI QUE CELUI DE **BONS EN CHABLAIS**.

2 KM APRES VOUS ARRIVEZ A **BRENTHONE**. ATTENTION, VOUS ARRIVEZ DEVANT UNE TOURE CARREE. TOUT DE SUITE PRENDRE A DROITE LE PETIT CHEMIN QUI VOUS MENE AU **CHATEAU D'AVULLY**.



15H30 LA VISITE DURE ENVIRON 1 HEURE

ATTENTION LES **BERNOIS** VOUS ATTAQUENT !!!!

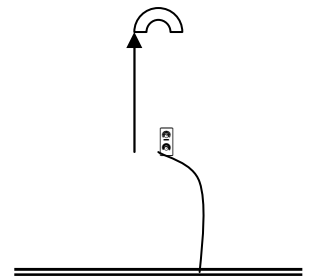


10H00

APRES UNE LEGERE COTE AVEC UN VIRAGE A GAUCHE
PRENDRE A DROITE AU FEU (VOUS AVEZ LA PRIORITE)

MAINTENANT VOUS ETES SUR LA RADE DE GENEVE –

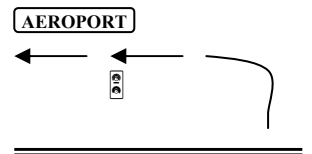
RESTER A VOTRE DROITE, PASSER LE PONT DU
MONT BLANC DIRECTION LAUSANNE ET GARDER
CETTE VOIE DIRECTION **AEROPORT**



10H15

AU BOUT DE LA RADE, APRES UN VIRAGE A GAUCHE
PRENDRE LA VOIE DE GAUCHE JUSQU' AUX FEUX.

PUIS TOUT DROIT « **AVENUE DE FRANCE** » ROUTE
DE **FERNEY** JUSQU' A L' **AEROPORT**.

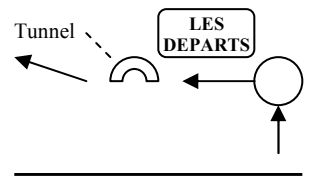


10H30

VOUS ARRIVEZ DANS UN ROND POINT AU BOUT DE
L' AEROPORT.

PRENDRE A GAUCHE VERS **LES DEPARTS** ET SUIVRE
CETTE DIRECTION.

LORSQUE VOUS ETES SOUS LE TUNNEL, SERRER A DROITE



10H45

VOUS ETES AU MUSEE
LA VISITE DURE 1 HEURE

11H45

DEPART DU MUSEE ! ON VA MANGER !!

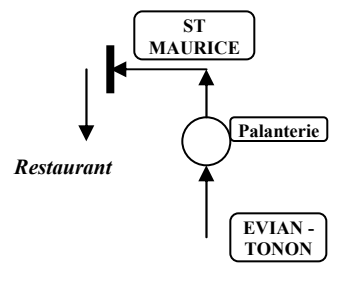
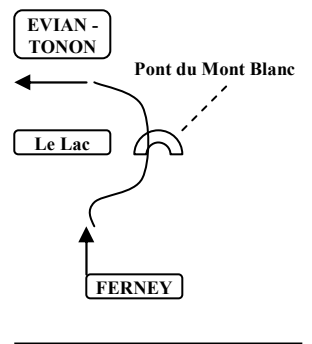
SUIVRE LES MOTARDS POUR RETROUVER LA ROUTE
DE FERNEY.

REDESCENDRE TOUT DROIT VERS LE LAC ET
RETRAVERSER LE **PONT DU MONT BLANC** EN
PRENANT LES VOIES DE GAUCHE.

PRENDRE LA DIRECTION **EVIAN THONON**.

VOUS ALLEZ QUITTER LA RADE. GARDER LA DIRECTION
THONON ARRIVER AU ROND POINT DIT DE
LA PALANTERIE (grosse minoterie). TOUT DROIT ET LA
PREMIERE A GAUCHE DIRECTION **ST MAURICE**

TRAVERSER **ST MAURICE** ET EN BAS AU STOP, PRENDRE
A GAUCHE



12H30

BON APPETIT !!!!!

SAMEDI 27 MAI 2006 *matiné*

Horaire de passage

8H30

DEPART HOTEL DIRECTION GENEVE

AU ROND POINT DE LA RN5 PRENDRE A GAUCHE
DIRECTION GENEVE

SUIVRE LA RN5 (4VOIES) – TRAVERSER BONNATRAIT

AU FEU TRICOLERE A L'ENTREE DE SCIEZ PRENDRE
A DROITE

DIRECTION YVOIRE PAR LA D25 – AU ROND POINT DE
LA FATTAZ A DROITE – DIRECTION EXCENEVEX –

TRAVERSER EXCENEVEX – AU ROND POINT TOUT
DROIT DIRECTION GENEVE PAR YVOIRE

9H00

RESTER SUR LA **D25**.

AU ROND POINT DE LA VIERGE TOUT DROIT DIRECTION
MESSERY PUIS TRAVERSER **MESSERY** TOUT DROIT VERS
CHENS SUR LEMAN.

DANS LE VIRAGE GAUCHE PRENDRE A DROITE
VERS **GENEVE**.

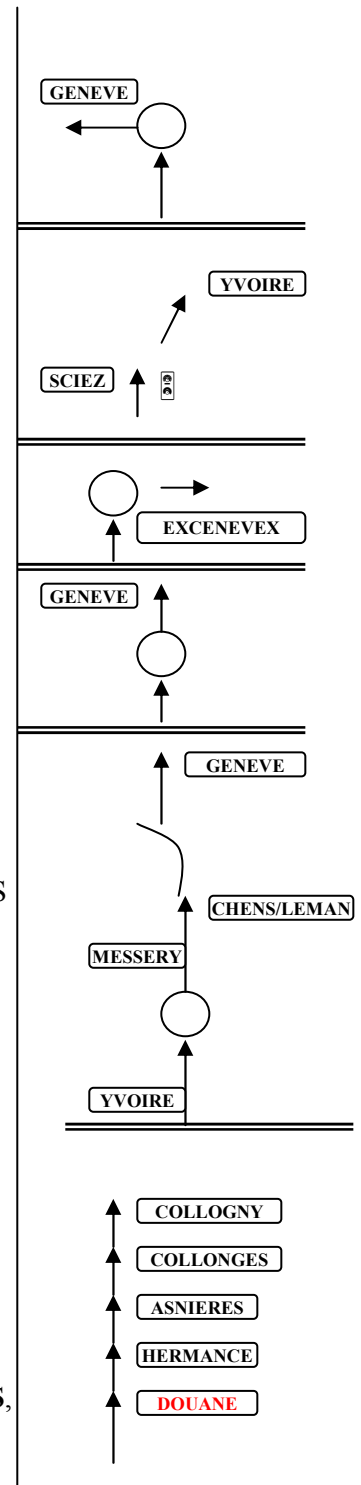
ADMIREZ LE LAC SUR VOTRE DROITE !!!

9H30

ATTENTION AU BOUT DE CETTE ROUTE, LEGERE
DESCENTE ET PASSAGE DE DOUANE.

VOUS ETES EN SUISSE, A HERMANCE !
ATTENTION AUX RALENTISSEURS ET AUX RADARS !!!!

SUIVRE LA DIRECTION **GENEVE** – TRAVERSER **ASNIERES**,
PUIS **COLLONGES** – VOUS ARRIVEZ A **COLLOGNY**



VENDREDI 26 MAI 2006 après midi

Horaire de passage

15H00 DEPART AQUA PARK DIRECTION EVIAN

AU ROND POINT DE LA **RN5** PRENDRE A DROITE
DIRECTION **EVIAN** –

ON REPASSE LA FRONTIERE DE **ST GINGOLPH**, PUIS
ON REPREND LA **RN5** JUSQU'A **EVIAN**

15H30 TRAVERSER EVIAN DIRECTION THONON

**16H00 APRES AVOIR TRAVERSE AMPHION ET PASSE DEVANT
LES EAUX D'EVIAN, PRENDRE A DROITE DIRECTION
VONGY – REPASSER SUR LE PONT DE LA DRANSE**

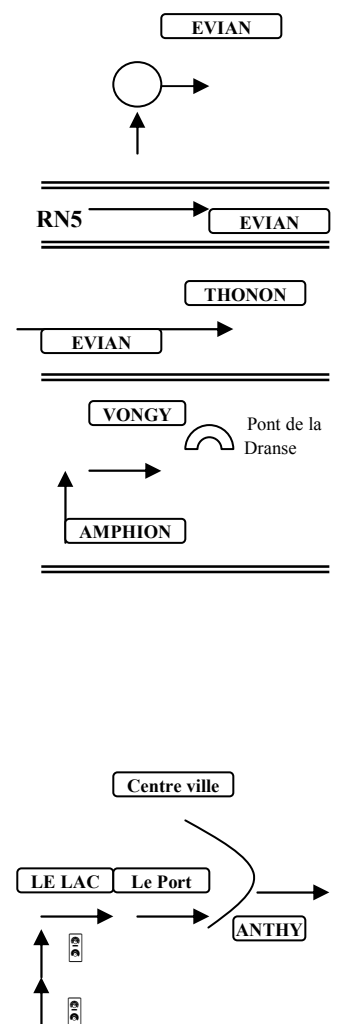
16H30 ET AU DEUXIEME FEUX A DROITE DIRECTION LE LAC

ON PASSE DE NOUVEAU SUR LE PORT DE RIVES ET ON
REMONTE VERS L'EPINGLE

ARRIVE A CELLE CI, ON ON FILE TOUT DROIT DIRECTION
ANTHY.

DANS LE VILLAGE PRENDRE LA DIRECTION **GENEVE
PAR LE LAC**.

VOUS ARRIVEZ A **SECHEx**, PASSER DEVANT LE PORT.



11H00 AU FEU TRICOLORE PRENDRE A GAUCHE, PASSER SUR LE PONT DE **LA DRANSE** ET PRENDRE DE SUITE A DROITE.

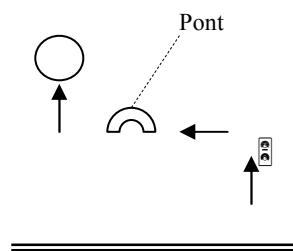
ENSUITE TOUT DROIT JUSQU'AU ROND POINT ET REPRENDRE LA **RN5** EN DIRECTION DE **EVIAN**

11H45 TRAVERSER AMPHION – EVIAN – LUGRIN – MEILLERIE

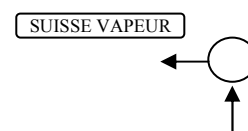
12H00 VOUS ARRIVEZ A **ST GINGOLPH** - PASSEZ LA **DOUANE** **VOUS ETES EN SUISSE***.

GARDER LA DIRECTION DE **MARTIGNY**- TRAVERSER **LE BOUVERET** – AU ROND POINT A GAUCHE VERS LE SUISSE VAPEUR

12H30 RENDEZ-VOUS AU RESTO « LA LAGUNE » AU FOND DU PARC



* Préparer vos papiers et ceux de la voiture. Contrôle possible



VENDREDI 26 MAI 2006 matiné

Horaire de passage

8H45 **DEPART DE L'HOTEL DIRECTION LE BOUVERET**

AU ROND POINT DE LA **RN5** PRENDRE A DROITE
DIRECTION **THONON**

9H00 AU ROND POINT A L'ENTREE DE **THONON** PRENDRE
A GAUCHE VERS LE LAC

VOUS ETES SUR LA CORNICHE

AU ROND POINT A GAUCHE (TOUR DU ROND POINT A 95°)

DANS LA DESCENTE (**ATTENTION**) AU NIVEAU DE
L'EPINGLE, PRENDRE A DROITE VERS LE PORT

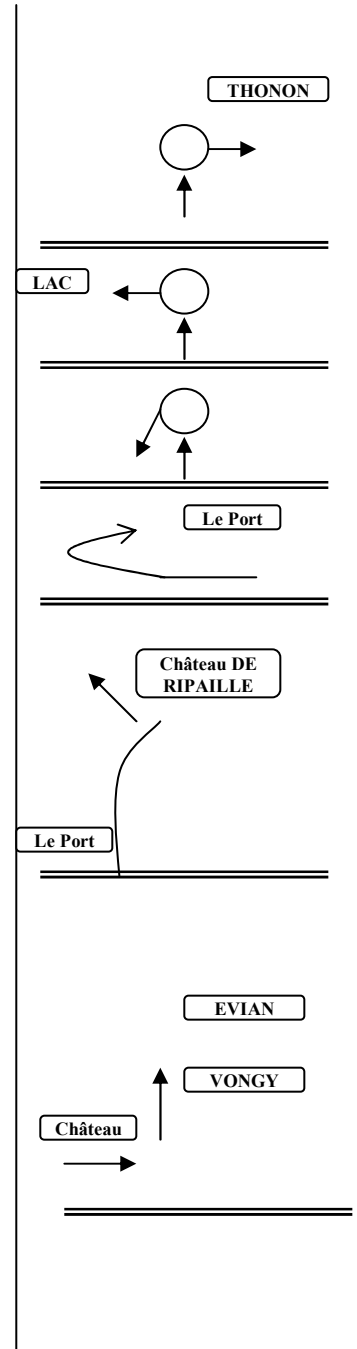
9H15 VOUS ETES SUR LE PORT DE RIVE – TOUT DROIT –
SORTIE DU PORT LEGERE COTE –

EN HAUT DE CETTE DERNIERE, PRENDRE A GAUCHE
VERS **LE CHATEAU DE RIPAILLE**.

ENTRER DANS LA COUR D'HONNEUR.

9H30 LA VISITE DURE 1 HEURE - PHOTOS POSSIBLES A
L'INTERIEUR DU PARC DU CHATEAU

10H45 A LA SORTIE DU DOMAINE TOURNER A GAUCHE, PUIS
TOUT DROIT EN DIRECTION DE **EVIAN** JUSQU'A
L'ENTREE DE **VONGY**




CARNET DE ROUTE

JEUDI 25 MAI 2006

VENDREDI 26 MAI 2006

SAMEDI 27 MAI 2006



JEUDI 25 MAI 2006

Horaire de passage

18H00	DEPART DE L'HOTEL DIRECTION YVOIRE
	AU ROND POINT DE LA RN5 PRENDRE A GAUCHE DIRECTION GENEVE
18H10	SUIVRE LA RN5 (4VOIES) – TRAVERSER BONNATRAIT
18H20	AU FEU TRICOLERE A L'ENTREE DE SCIEZ PRENDRE A DROITE
18H25	DIRECTION YVOIRE PAR LA D25 – AU ROND POINT DE LA FATTAZ A DROITE – DIRECTION EXCENEVEX – TRAVERSER EXCENEVEX – AU ROND POINT TOUT DROIT
18H30	APRES AVOIR PASSE LE PANNEAU YVOIRE, PRENDRE A DROITE A LA VIERGE, VERS LE VILLAGE MEDIEVAL APRES UN TOUR DE PARADE DANS LE VILLAGE, EXPOSITION DES VOITURES DEVANT LA MAIRIE
19H30	RETOUR A L'HOTEL PAR LE MEME ITINERAIRE
20H00	ARRIVEE A L'HOTEL
20H30	BON APPETIT

